



Chwefror/February 2018

Deddf Teithio Llesol (Cymru) 2013
Active Travel (Wales) Act 2013

Fap Rhwydwaith Integredig

Integrated Network Map





BRIDGEND COUNTY BOROUGH COUNCIL
COMMUNITIES DIRECTORATE

Corporate Director
 Mark Shephard
 Civic Offices
 Angel Street
 Bridgend CF31 4WB
 Telephone (01656) 643643

Teithio Llesol
Map Rhwydwaith Integredig
Active Travel
Integrated Network Map

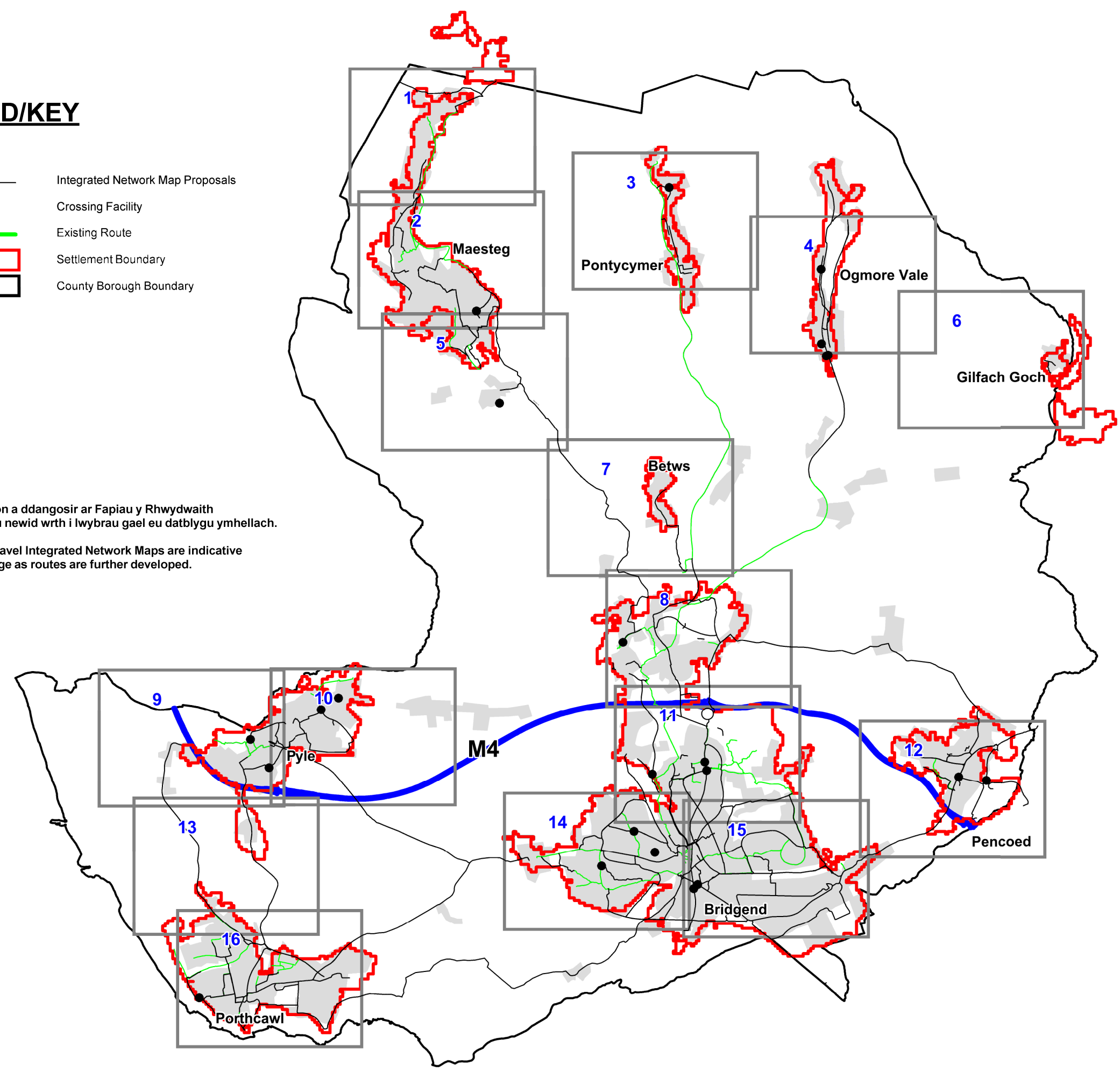
Not to Scale
 Date 02/11/2017

©Crown Copyright and database right 2011. Ordnance Survey 100023405.
 Aerial Imagery: Cities Revealed aerial photography copyright The Geoinformation Group 2011.
 Countryside Council for Wales.
 ©Crown Copyright and database right 2011. Ordnance Survey 100018813.
 Forestry Commission.
 ©Crown Copyright and database right 2011. Ordnance Survey 100025498.

ALLWEDD/KEY

- | | | |
|--------------------------------|---|----------------------------------|
| Cynigion Rhwydwaith Integredig | — | Integrated Network Map Proposals |
| Cyfleuster Croesi | ● | Crossing Facility |
| Lwybrau Presennol | — | Existing Route |
| Terfyn Anheddiad | ▭ | Settlement Boundary |
| Terfyn y Fwrdeistref Sirol | ▭ | County Borough Boundary |

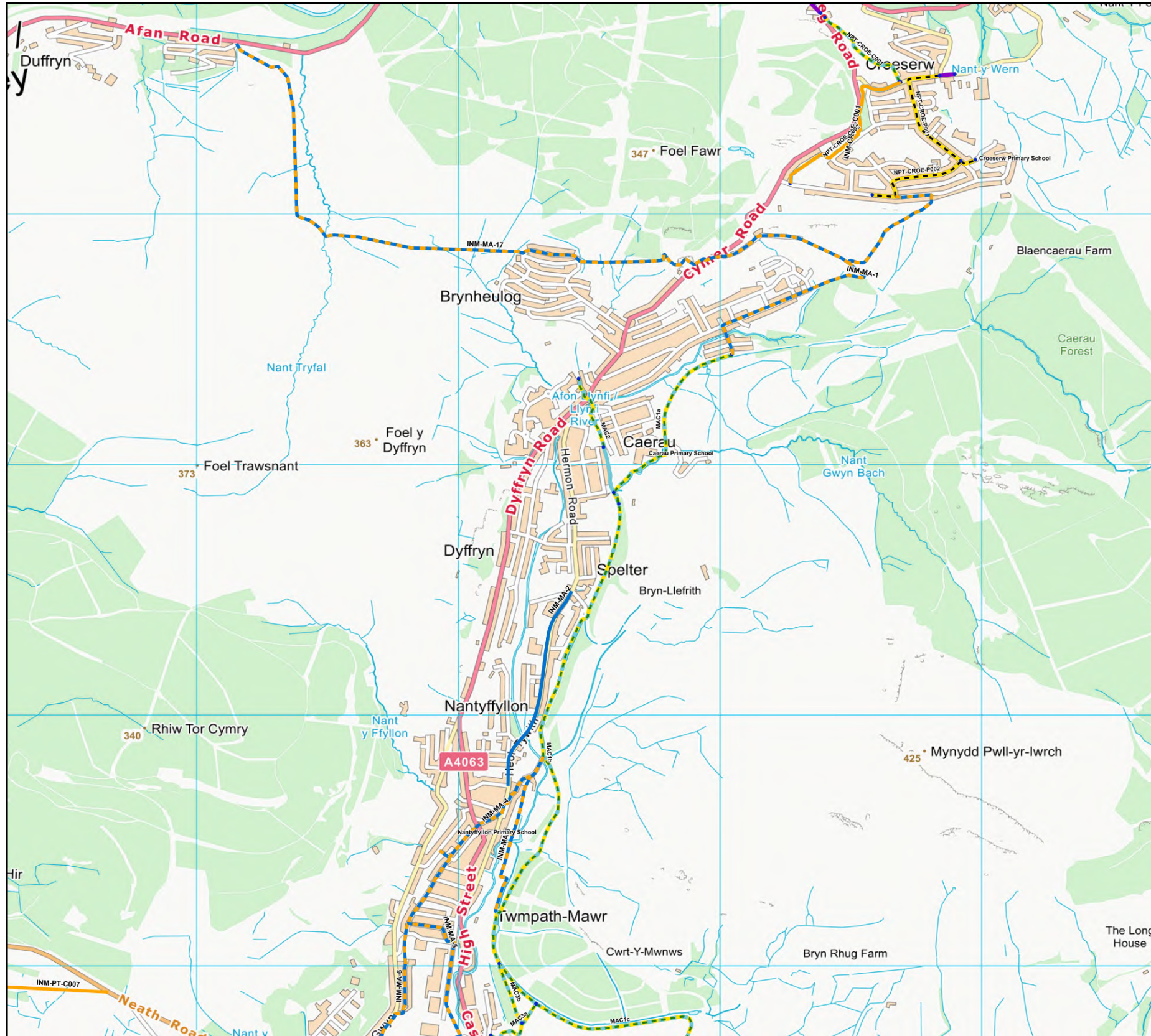
Aliniadau dangosol yw'r llwybrau a'r cynigion a ddangosir ar Fapiau y Rhwydwaith Integredig Teithio Llesol ac mae'n bosibl iddynt gael eu newid wrth i lwybrau gael eu datblygu ymhellach.
 The routes and proposals shown on the Active Travel Integrated Network Maps are indicative alignments that may be subject to change as routes are further developed.



Map Rhwydwaith Integredig/Integrated Network Map 1

Produced by the Active Travel web site. Gynhyrchwyd gan y wefan Teithio Llesol.

Bridgend County Borough Council
Civic Offices
Angel Street
Bridgend, CF31 4WB



Legend / Eglurhad

Active Travel Routes / Llwybrau Teithio Llesol

- Integrated Network Walking
- Integrated Network Cycling
- Integrated Network Shared Use

Landmarks / Tirnodau

- Bus Station / Gorsaf Fysus
- Hospital / Ysbyty
- Railway Station / Gorsaf Reilffordd
- Schools / Ysgolion
- Labels / Labeli

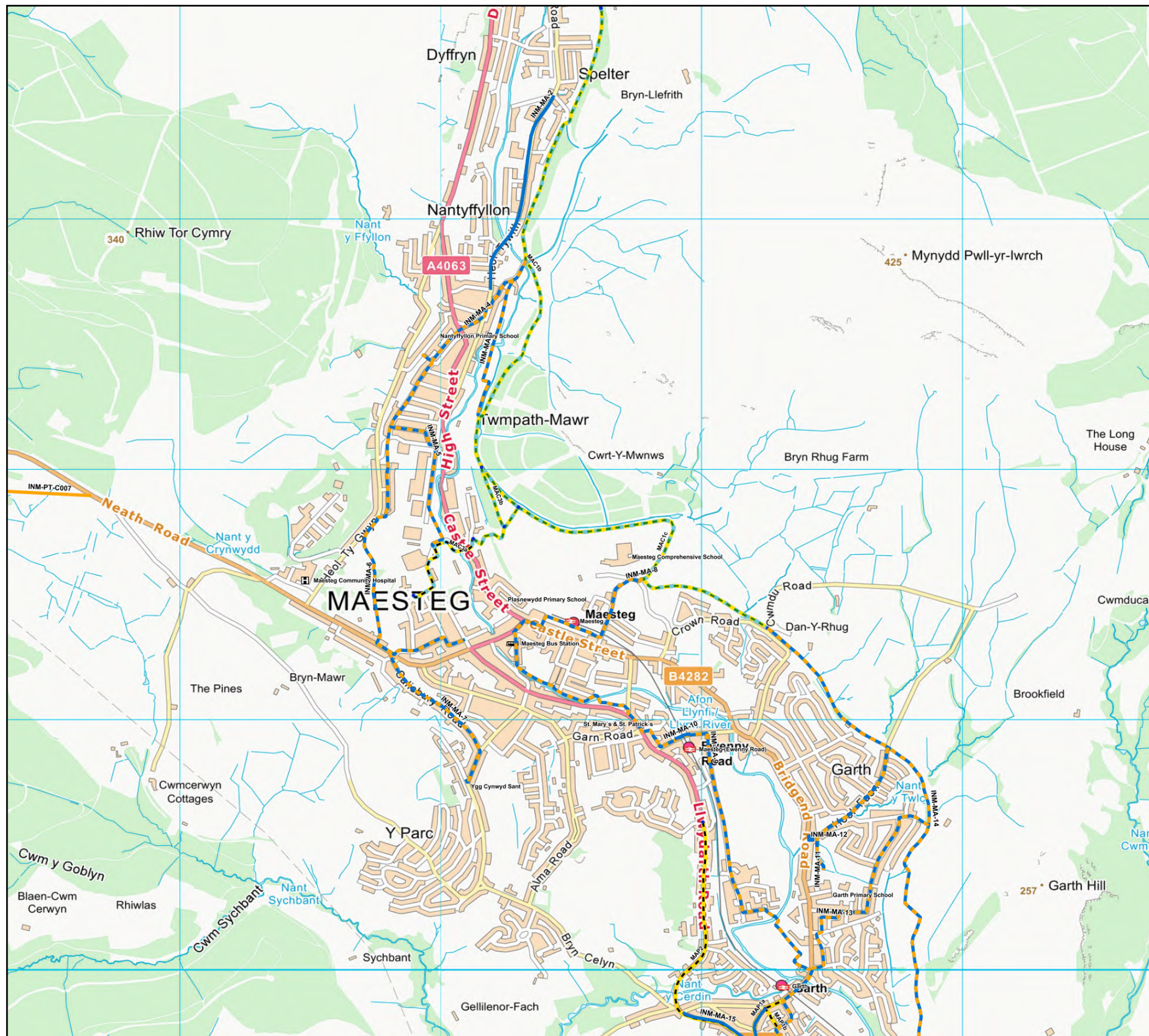
© Crown Copyright and database right 2014. Ordnance Survey 100021874. Welsh Government. © Hawlfraint a hawliau cronfa ddata'r Goron 2014. Rhif Trwydded yr Arolwg Ordnans 100021874. Whilst the Welsh Government have made every effort to ensure that the information on this website is accurate and up-to-date, the Welsh Government takes no responsibility for any incorrect information. The data is compiled from Public Rights of Way, Ordnance Survey ITN, Ordnance Survey ITN Urban Path and aerial photography derived data supplemented by field survey. The online map is provided for guidance only and is not a legal record. Er bod Llywodraeth Cymru wedi gwneud pob ymdrech i sicrhau bod y wybodaeth ar y wefan hon yn gywir ac yn gyfredol, mae Llywodraeth Cymru yn cymryd unrhyw gyfrifoldeb am unrhyw wybodaeth anghywir. Lluniwyd y data o hawliau tramwy cyhoeddus, RhTI yr AO, Llwybrau Trefol RhTI yr AO a data sy'n deillio o ffotograffau o'r awyr wedi'i ategu gan arolwg maes. Yn y map ar-lein yn darparu canllaw yn unig ac nid yw cofnod cyfreithiol.



Map Rhwydwaith Integredig/Integrated Network Map 2

Produced by the Active Travel web site. Gynhyrchwyd gan y wefan Teithio Llesol.

Bridgend County Borough Council
Civic Offices
Angel Street
Bridgend, CF31 4WB



Legend / Eglurhad

Active Travel Routes / Llwybrau Teithio Llesol

- Integrated Network Walking
- Integrated Network Cycling
- Integrated Network Shared Use

Landmarks / Tirnodau

- Bus Station / Gorsaf Fystr
- Hospital / Ysbyty
- Railway Station / Gorsaf Reilffordd
- Schools / Ysgolion
- Labels / Labeli

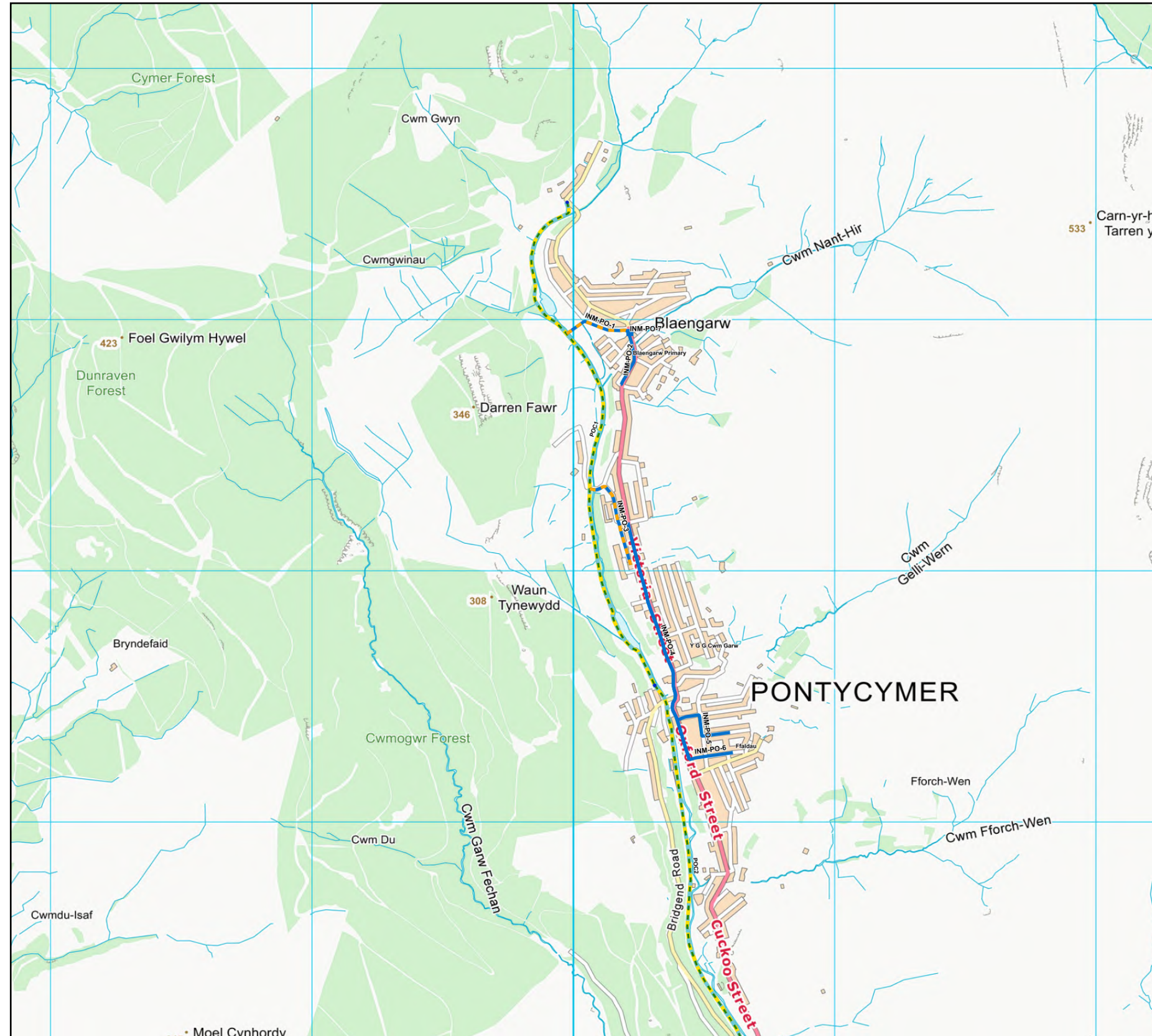
© Crown Copyright and database right 2014. Ordnance Survey 100021874. Welsh Government. © Hawlfraint a hawliau cronfa ddata'r Goron 2014. Rhif Trwydded yr Arolwg Ordnans 100021874. Whilst the Welsh Government have made every effort to ensure that the information on this website is accurate and up-to-date, the Welsh Government takes no responsibility for any incorrect information. The data is compiled from Public Rights of Way, Ordnance Survey ITN, Ordnance Survey ITN Urban Path and aerial photography derived data supplemented by field survey. The online map is provided for guidance only and is not a legal record. Er bod Llywodraeth Cymru wedi gwneud pob ymdrech i sicrhau bod y wybodaeth ar y wefan hon yn gywir ac yn gyfredol, mae Llywodraeth Cymru yn cymryd unrhyw gyfrifoldeb am unrhyw wybodaeth anghywir. Lluniwyd y data o hawliau tramwy cyhoeddus, RHTI yr AO, Llwybrau Trefol RHTI yr AO a data sy'n deillio o ffotograffau o'r awyr wedi'i ategu gan arolwg maes. Yn y map ar-lein yn darparu canllaw yn unig ac nid yw cofnod cyfreithiol.



Map Rhwydwaith Integredig/Integrated Network Map 3

Produced by the Active Travel web site. Gynhyrchwyd gan y wefan Teithio Llesol.

Bridgend County Borough Council
Civic Offices
Angel Street
Bridgend, CF31 4WB



Legend / Eglurhad

Active Travel Routes / Llwybrau Teithio Llesol

- Integrated Network Walking
- Integrated Network Cycling
- Integrated Network Shared Use

Landmarks / Tirnodau

- Bus Station / Gorsaf Fystr
- Hospital / Ysbyty
- Railway Station / Gorsaf Reilffordd
- Schools / Ysgolion
- Labels / Labeli

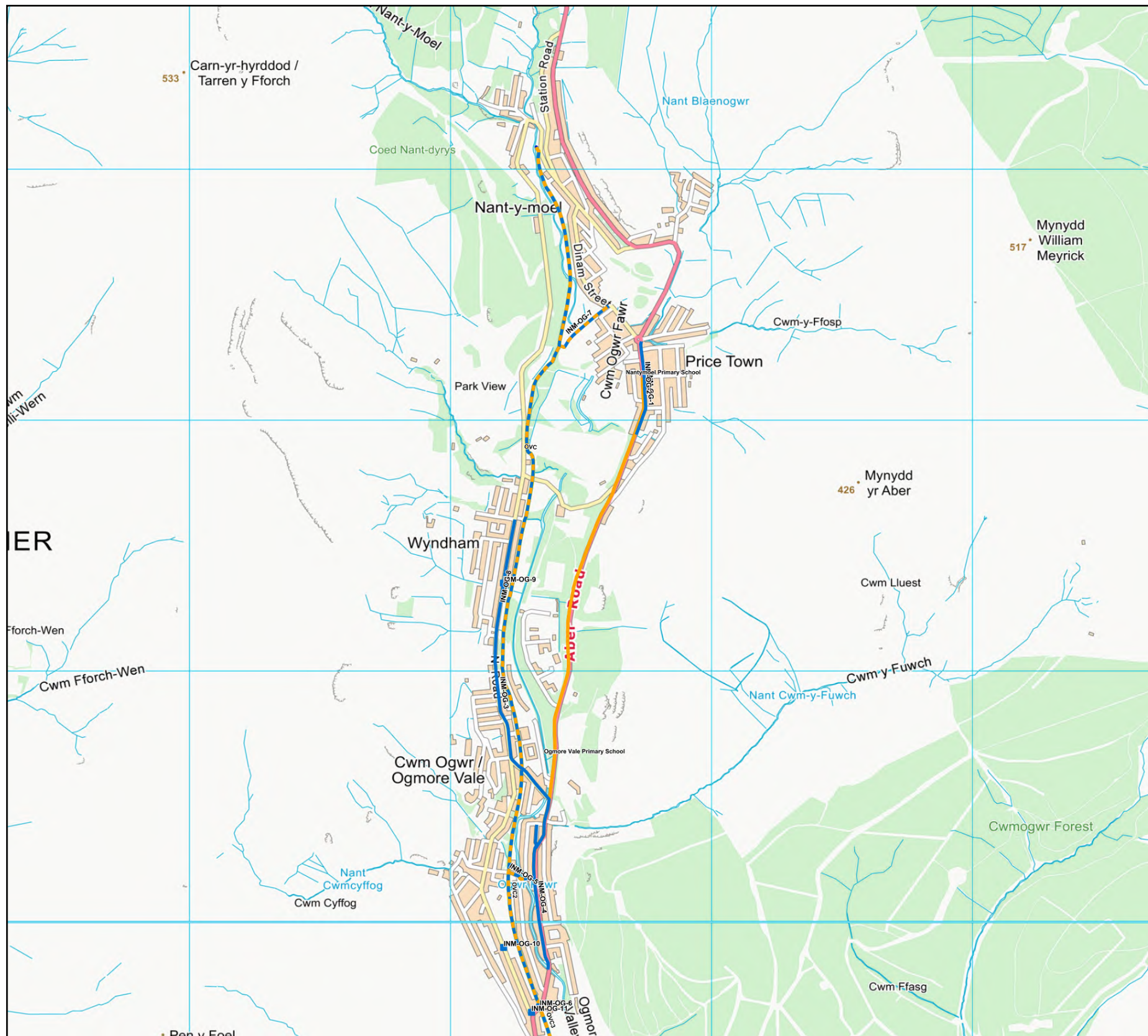
© Crown Copyright and database right 2014. Ordnance Survey 100021874. Welsh Government. © Hawlfraint a hawliau cronfa ddata'r Goron 2014. Rhif Trwydded yr Arolwg Ordnans 100021874. Whilst the Welsh Government have made every effort to ensure that the information on this website is accurate and up-to-date, the Welsh Government takes no responsibility for any incorrect information. The data is compiled from Public Rights of Way, Ordnance Survey ITN, Ordnance Survey ITN Urban Path and aerial photography derived data supplemented by field survey. The online map is provided for guidance only and is not a legal record. Er bod Llywodraeth Cymru wedi gwneud pob ymdrech i sicrhau bod y wybodaeth ar y wefan hon yn gywir ac yn gyfredol, mae Llywodraeth Cymru yn cymryd unrhyw gyfrifoldeb am unrhyw wybodaeth anghywir. Lluniwyd y data o hawliau tramwy cyhoeddus, RhTI yr AO, Llwybrau Trefol RhTI yr AO a data sy'n deillio o ffotograffau o'r awyr wedi'i ategu gan arolwg maes. Yn y map ar-lein yn darparu canllaw yn unig ac nid yw cofnod cyfreithiol.



Map Rhwydwaith Integredig/Integrated Network Map 4

Produced by the Active Travel web site. Gynhyrchwyd gan y wefan Teithio Llesol.

Bridgend County Borough Council
Civic Offices
Angel Street
Bridgend, CF31 4WB



Legend / Eglurhad

Active Travel Routes / Llwybrau Teithio Llesol

- Integrated Network Walking
- Integrated Network Cycling
- Integrated Network Shared Use

Landmarks / Tirnodau

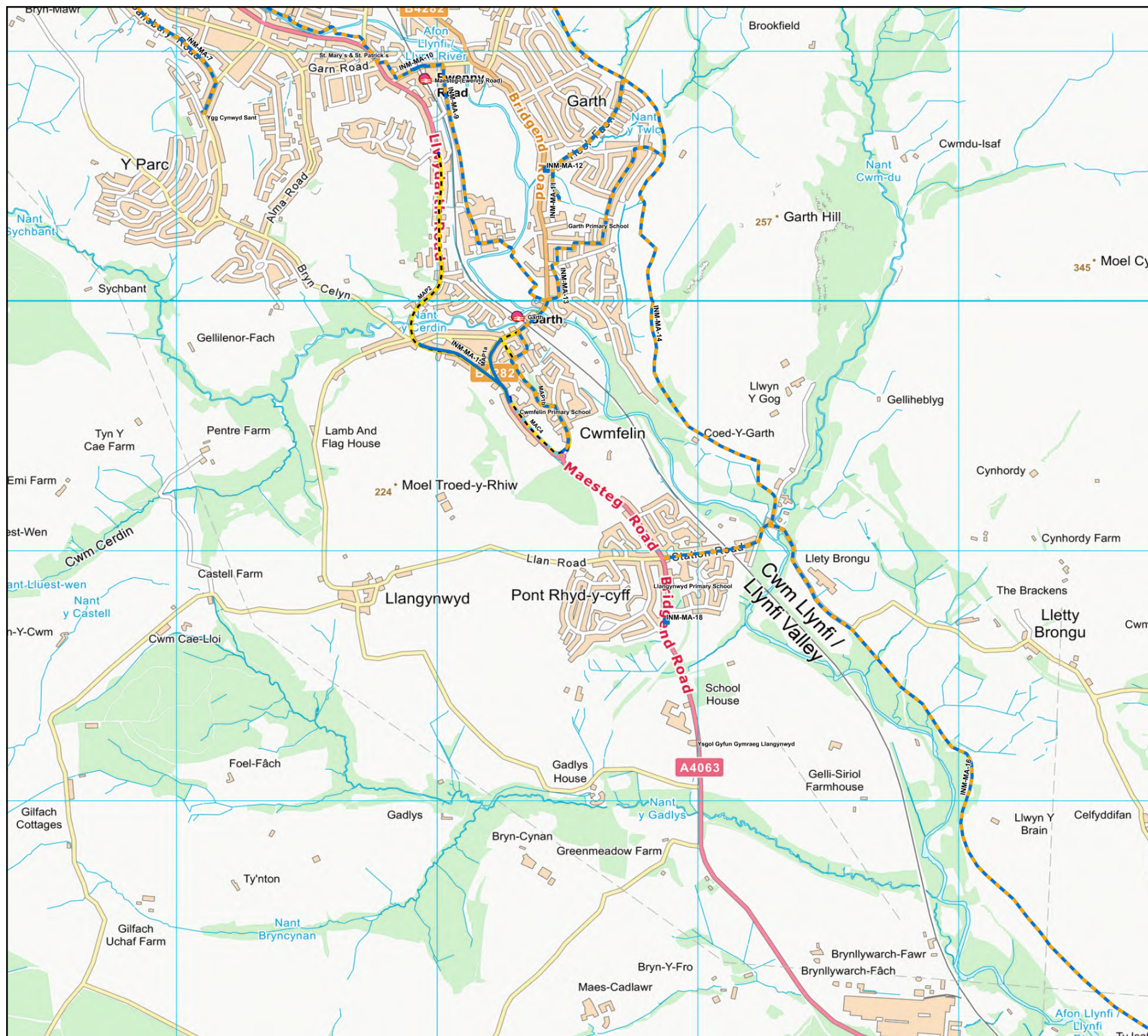
- Bus Station / Gorsaf Fysus
- Hospital / Ysbyty
- Railway Station / Gorsaf Reilffordd
- Schools / Ysgolion
- Labels / Labeli

© Crown Copyright and database right 2014. Ordnance Survey 100021874. Welsh Government. © Hawlfraint a hawliau cronfa ddata'r Goron 2014. Rhif Trwydded yr Arolwg Ordnans 100021874. Whilst the Welsh Government have made every effort to ensure that the information on this website is accurate and up-to-date, the Welsh Government takes no responsibility for any incorrect information. The data is compiled from Public Rights of Way, Ordnance Survey ITN, Ordnance Survey ITN Urban Path and aerial photography derived data supplemented by field survey. The online map is provided for guidance only and is not a legal record. Er bod Llywodraeth Cymru wedi gwneud pob ymdrech i sicrhau bod y wybodaeth ar y wefan hon yn gywir ac yn gyfredol, mae Llywodraeth Cymru yn cymryd unrhyw gyfrifoldeb am unrhyw wybodaeth anghywir. Lluniwyd y data o hawliau tramwy cyhoeddus, RhTI yr AO, Llwybrau Trefol RhTI yr AO a data sy'n deillio o ffotograffau o'r awyr wedi'i ategu gan arolwg maes. Yn y map ar-lein yn darparu canllaw yn unig ac nid yw cofnod cyfreithiol.



Map Rhwydwaith Integredig/Integrated Network Map 5

Produced by the Active Travel web site. Gynhyrchwyd gan y wefan Teithio Llesol.



Legend / Eglurhad

Active Travel Routes / Llwybrau Teithio Llesol

- Integrated Network Walking
- Integrated Network Cycling
- Integrated Network Shared Use

Landmarks / Tirnodau

- Bus Station / Gorsaf Fysus
- Hospital / Ysbyty
- Railway Station / Gorsaf Reilffordd
- Schools / Ysgolion
- Labels / Labeli

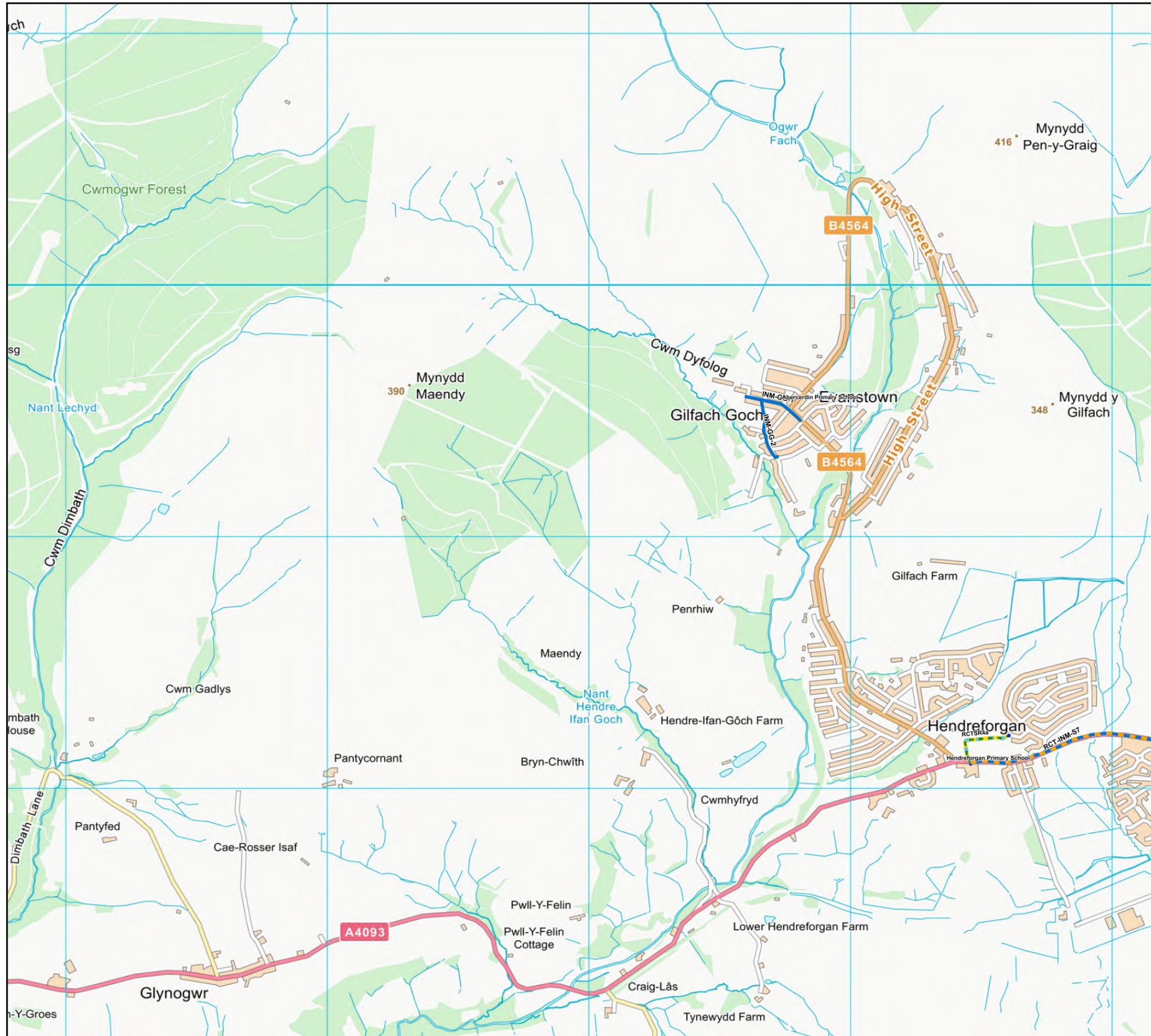
© Crown Copyright and database right 2014. Ordnance Survey 100021874. Welsh Government. © Hawlfraint a hawliau cronfa ddata'r Goron 2014. Rhif Trwydded yr Arolwg Ordnans 100021874. Whilst the Welsh Government have made every effort to ensure that the information on this website is accurate and up-to-date, the Welsh Government takes no responsibility for any incorrect information. The data is compiled from Public Rights of Way, Ordnance Survey ITN, Ordnance Survey ITN Urban Path and aerial photography derived data supplemented by field survey. The online map is provided for guidance only and is not a legal record. Er bod Llywodraeth Cymru wedi gwneud pob ymdrech i sicrhau bod y wybodaeth ar y wefan hon yn gywir ac yn gyfredol, mae Llywodraeth Cymru yn cymryd unrhyw gyfrifoldeb am unrhyw wybodaeth anghywir. Lluniwyd y data o hawliau tramwy cyhoeddus, RhTI yr AO, Llwybrau Trefol RhTI yr AO a data sy'n deillio o ffotograffau o'r awyr wedi'i ategu gan arolwg maes. Yn y map ar-lein yn darparu canllaw yn unig ac nid yw cofnod cyfreithiol.



Map Rhwydwaith Integredig/Integrated Network Map 6

Produced by the Active Travel web site. Gynhyrchwyd gan y wefan Teithio Llesol.

Bridgend County Borough Council
Civic Offices
Angel Street
Bridgend, CF31 4WB



Legend / Eglurhad

Active Travel Routes / Llwybrau Teithio Llesol

- Integrated Network Walking
- Integrated Network Cycling
- Integrated Network Shared Use

Landmarks / Tirnodau

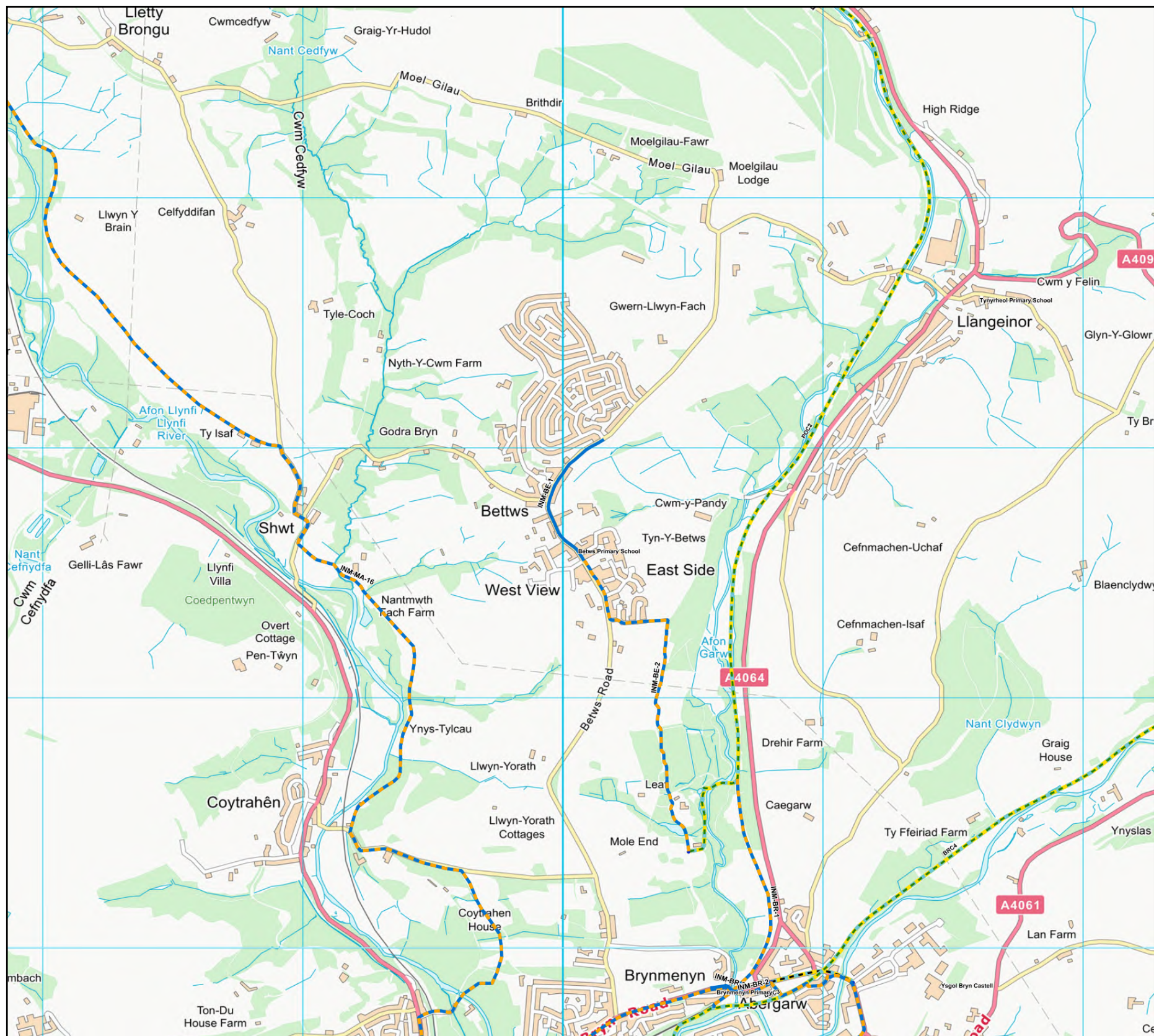
- Bus Station / Gorsaf Fysus
- Hospital / Ysbyty
- Railway Station / Gorsaf Reilffordd
- Schools / Ysgolion
- Labels / Labeli

© Crown Copyright and database right 2014. Ordnance Survey 100021874. Welsh Government. © Hawlfraint a hawliau cronfa ddata'r Goron 2014. Rhif Trwydded yr Arolwg Ordnans 100021874. Whilst the Welsh Government have made every effort to ensure that the information on this website is accurate and up-to-date, the Welsh Government takes no responsibility for any incorrect information. The data is compiled from Public Rights of Way, Ordnance Survey ITN, Ordnance Survey ITN Urban Path and aerial photography derived data supplemented by field survey. The online map is provided for guidance only and is not a legal record. Er bod Llywodraeth Cymru wedi gwneud pob ymdrech i sicrhau bod y wybodaeth ar y wefan hon yn gywir ac yn gyfredol, mae Llywodraeth Cymru yn cymryd unrhyw gyfrifoldeb am unrhyw wybodaeth anghywir. Lluniwyd y data o hawliau tramwy cyhoeddus, RhTI yr AO, Llwybrau Trefol RhTI yr AO a data sy'n deillio o ffotograffau o'r awyr wedi'i ategu gan arolwg maes. Yn y map ar-lein yn darparu canllaw yn unig ac nid yw cofnod cyfreithiol.



Map Rhwydwaith Integredig/Integrated Network Map 7

Produced by the Active Travel web site. Gynhyrchwyd gan y wefan Teithio Llesol.



Legend / Eglurhad

Active Travel Routes / Llwybrau Teithio Llesol

- Integrated Network Walking
- Integrated Network Cycling
- Integrated Network Shared Use

Landmarks / Tirnodau

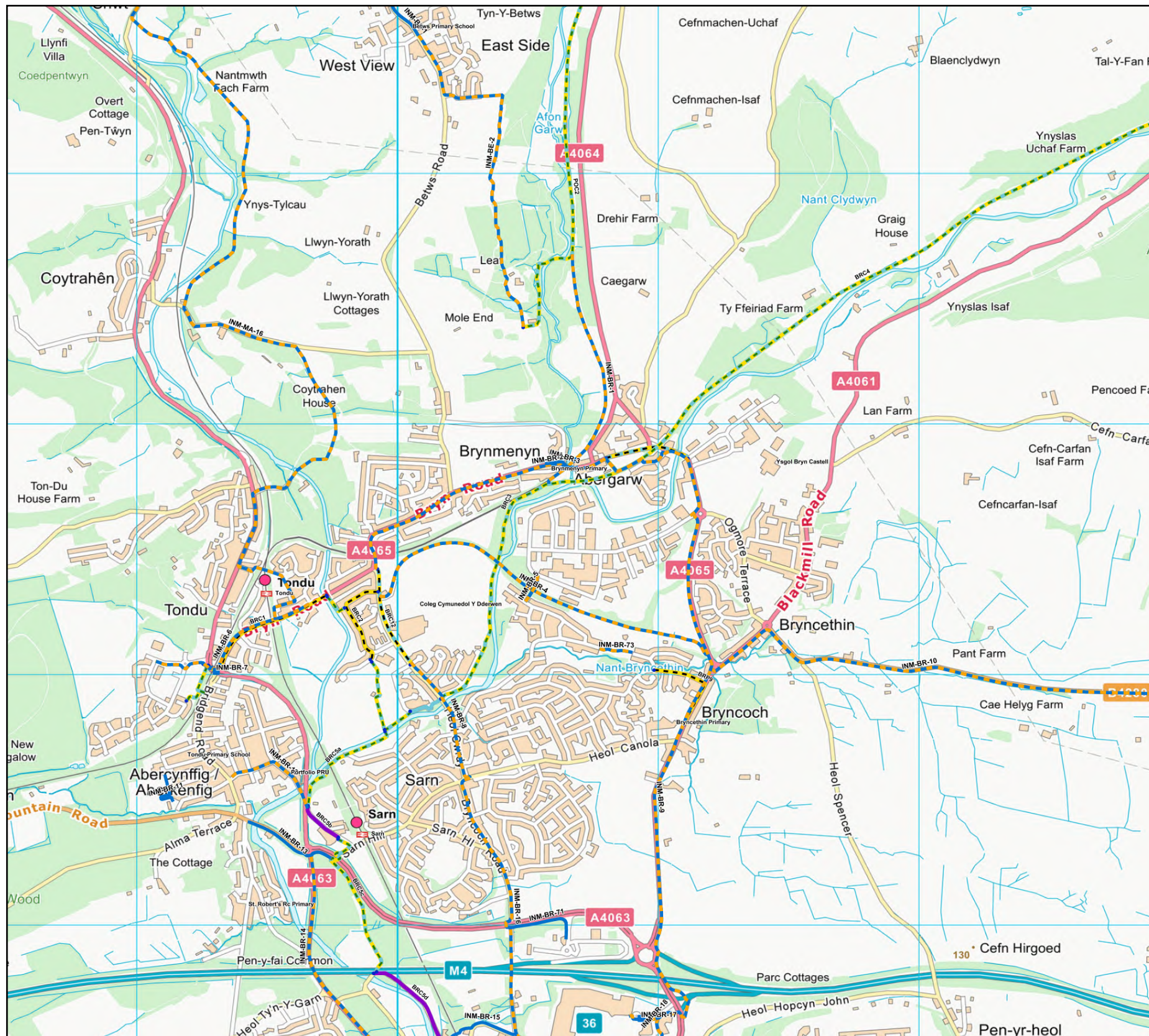
- Bus Station / Gorsaf Fysus
- Hospital / Ysbyty
- Railway Station / Gorsaf Reilffordd
- Schools / Ysgolion
- Labels / Labeli

© Crown Copyright and database right 2014. Ordnance Survey 100021874. Welsh Government. © Hawlfraint a hawliau cronfa ddata'r Goron 2014. Rhif Trwydded yr Arolwg Ordnans 100021874. Whilst the Welsh Government have made every effort to ensure that the information on this website is accurate and up-to-date, the Welsh Government takes no responsibility for any incorrect information. The data is compiled from Public Rights of Way, Ordnance Survey ITN, Ordnance Survey ITN Urban Path and aerial photography derived data supplemented by field survey. The online map is provided for guidance only and is not a legal record. Er bod Llywodraeth Cymru wedi gwneud pob ymdrech i sicrhau bod y wybodaeth ar y wefan hon yn gywir ac yn gyfredol, mae Llywodraeth Cymru yn cymryd unrhyw gyfrifoldeb am unrhyw wybodaeth anghywir. Lluniwyd y data o hawliau tramwy cyhoeddus, RhTI yr AO, Llwybrau Trefol RhTI yr AO a data sy'n deillio o ffotograffau o'r awyr wedi'i ategu gan arolwg maes. Yn y map ar-lein yn darparu canllaw yn unig ac nid yw cofnod cyfreithiol.



Map Rhwydwaith Integredig/Integrated Network Map 8

Produced by the Active Travel web site. Gynhyrchwyd gan y wefan Teithio Llesol.



Legend / Eglurhad

Active Travel Routes / Llwybrau Teithio Llesol

- Integrated Network Walking
- Integrated Network Cycling
- Integrated Network Shared Use

Landmarks / Tirnodau

- Bus Station / Gorsaf Fysus
- Hospital / Ysbyty
- Railway Station / Gorsaf Reilffordd
- Schools / Ysgolion
- Labels / Labeli

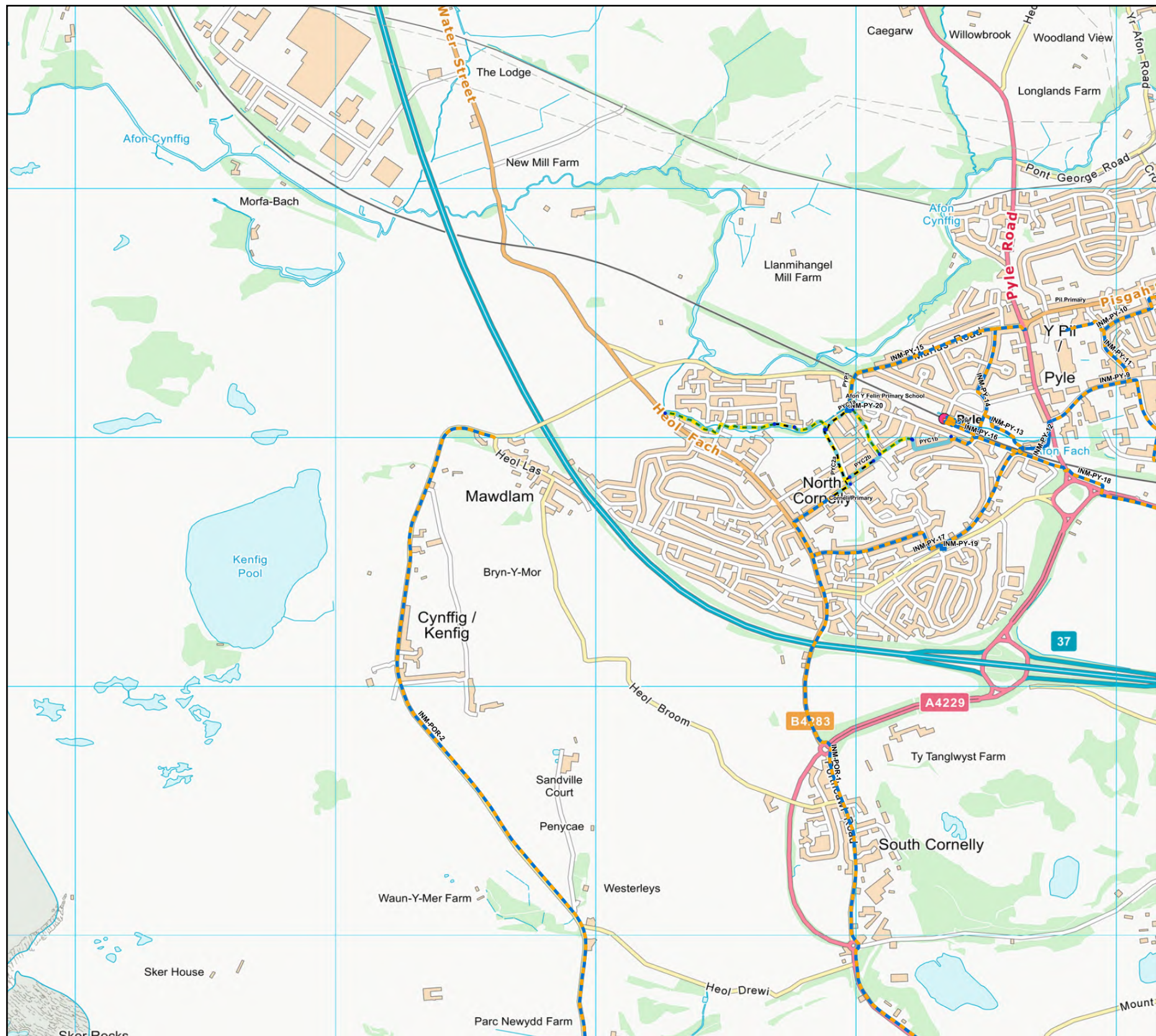
© Crown Copyright and database right 2014. Ordnance Survey 100021874. Welsh Government. © Hawlfraint a hawliau cronfa ddata'r Goron 2014. Rhif Trwydded yr Arolwg Ordnans 100021874. Whilst the Welsh Government have made every effort to ensure that the information on this website is accurate and up-to-date, the Welsh Government takes no responsibility for any incorrect information. The data is compiled from Public Rights of Way, Ordnance Survey ITN, Ordnance Survey ITN Urban Path and aerial photography derived data supplemented by field survey. The online map is provided for guidance only and is not a legal record. Er bod Llywodraeth Cymru wedi gwneud pob ymdrech i sicrhau bod y wybodaeth ar y wefan hon yn gywir ac yn gyfredol, mae Llywodraeth Cymru yn cymryd unrhyw gyfrifoldeb am unrhyw wybodaeth anghywir. Lluniwyd y data o hawliau tramwy cyhoeddus, RhTI yr AO, Llwybrau Trefol RhTI yr AO a data sy'n deillio o ffotograffau o'r awyr wedi'i ategu gan arolwg maes. Yn y map ar-lein yn darparu canllaw yn unig ac nid yw cofnod cyfreithiol.



Map Rhwydwaith Integredig/Integrated Network Map 9

Produced by the Active Travel web site. Gynhyrchwyd gan y wefan Teithio Llesol.

Bridgend County Borough Council
Civic Offices
Angel Street
Bridgend, CF31 4WB



Legend / Eglurhad

Active Travel Routes / Llwybrau Teithio Llesol

- Integrated Network Walking
- Integrated Network Cycling
- Integrated Network Shared Use

Landmarks / Tirnodau

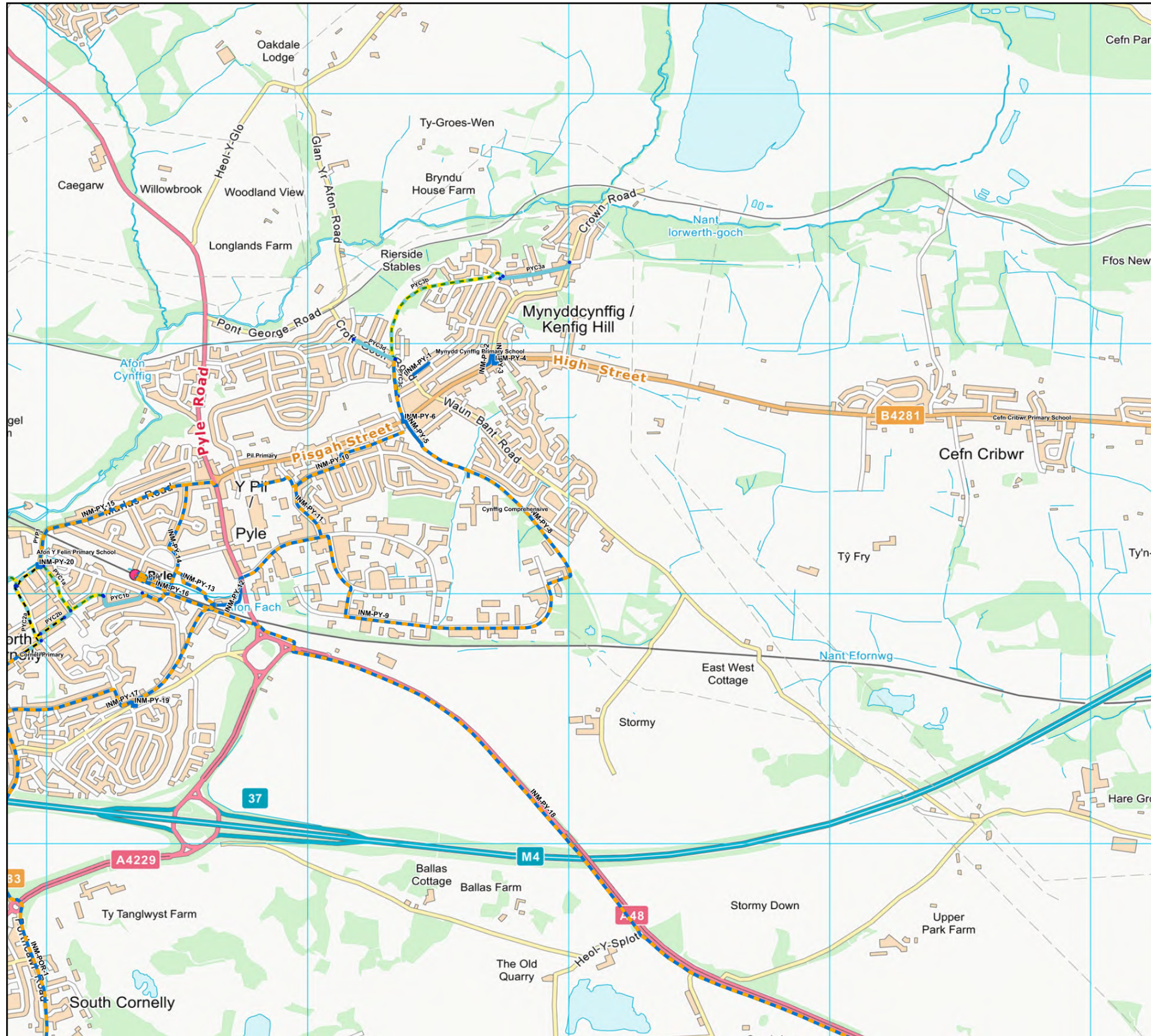
- Bus Station / Gorsaf Fysus
- Hospital / Ysbyty
- Railway Station / Gorsaf Reilffordd
- Schools / Ysgolion
- Labels / Labeli

© Crown Copyright and database right 2014. Ordnance Survey 100021874. Welsh Government. © Hawlfraint a hawliau cronfa ddata'r Goron 2014. Rhif Trwydded yr Arolwg Ordnans 100021874. Whilst the Welsh Government have made every effort to ensure that the information on this website is accurate and up-to-date, the Welsh Government takes no responsibility for any incorrect information. The data is compiled from Public Rights of Way, Ordnance Survey ITN, Ordnance Survey ITN Urban Path and aerial photography derived data supplemented by field survey. The online map is provided for guidance only and is not a legal record. Er bod Llywodraeth Cymru wedi gwneud pob ymdrech i sicrhau bod y wybodaeth ar y wefan hon yn gywir ac yn gyfredol, mae Llywodraeth Cymru yn cymryd unrhyw gyfrifoldeb am unrhyw wybodaeth anghywir. Lluniwyd y data o hawliau tramwy cyhoeddus, RhTI yr AO, Llwybrau Trefol RhTI yr AO a data sy'n deillio o ffotograffau o'r awyr wedi'i ategu gan arolwg maes. Yn y map ar-lein yn darparu canllaw yn unig ac nid yw cofnod cyfreithiol.



Map Rhwydwaith Integredig/Integrated Network Map 10

Produced by the Active Travel web site. Gynhyrchwyd gan y wefan Teithio Llesol.



Legend / Eglurhad

Active Travel Routes / Llwybrau Teithio Llesol

- Integrated Network Walking
- Integrated Network Cycling
- Integrated Network Shared Use

Landmarks / Tirnodau

- Bus Station / Gorsaf Fysus
- Hospital / Ysbyty
- Railway Station / Gorsaf Reilffordd
- Schools / Ysgolion
- Labels / Labeli

© Crown Copyright and database right 2014. Ordnance Survey 100021874. Welsh Government. © Hawlfraint a hawliau cronfa ddata'r Goron 2014. Rhif Trwydded yr Arolwg Ordnans 100021874. Whilst the Welsh Government have made every effort to ensure that the information on this website is accurate and up-to-date, the Welsh Government takes no responsibility for any incorrect information. The data is compiled from Public Rights of Way, Ordnance Survey ITN, Ordnance Survey ITN Urban Path and aerial photography derived data supplemented by field survey. The online map is provided for guidance only and is not a legal record. Er bod Llywodraeth Cymru wedi gwneud pob ymdrech i sicrhau bod y wybodaeth ar y wefan hon yn gywir ac yn gyfredol, mae Llywodraeth Cymru yn cymryd unrhyw gyfrifoldeb am unrhyw wybodaeth anghywir. Lluniwyd y data o hawliau tramwy cyhoeddus, RhTI yr AO, Llwybrau Trefol RhTI yr AO a data sy'n deillio o ffotograffau o'r awyr wedi'i ategu gan arolwg maes. Yn y map ar-lein yn darparu canllaw yn unig ac nid yw cofnod cyfreithiol.



Map Rhwydwaith Integredig/Integrated Network Map 11

Produced by the Active Travel web site. Gynhyrchwyd gan y wefan Teithio Llesol.



Legend / Eglurhad

Active Travel Routes / Llwybrau Teithio Llesol

- Integrated Network Walking
- Integrated Network Cycling
- Integrated Network Shared Use

Landmarks / Tirnodau

- Bus Station / Gorsaf Fysus
- Hospital / Ysbyty
- Railway Station / Gorsaf Reilffordd
- Schools / Ysgolion
- Labels / Labeli

© Crown Copyright and database right 2014. Ordnance Survey 100021874. Welsh Government. © Hawlfraint a hawliau cronfa ddata'r Goron 2014. Rhif Trwydded yr Arolwg Ordnans 100021874. Whilst the Welsh Government have made every effort to ensure that the information on this website is accurate and up-to-date, the Welsh Government takes no responsibility for any incorrect information. The data is compiled from Public Rights of Way, Ordnance Survey ITN, Ordnance Survey ITN Urban Path and aerial photography derived data supplemented by field survey. The online map is provided for guidance only and is not a legal record. Er bod Llywodraeth Cymru wedi gwneud pob ymdrech i sicrhau bod y wybodaeth ar y wefan hon yn gywir ac yn gyfredol, mae Llywodraeth Cymru yn cymryd unrhyw gyfrifoldeb am unrhyw wybodaeth anghywir. Lluniwyd y data o hawliau tramwy cyhoeddus, RhTI yr AO, Llwybrau Trefol RhTI yr AO a data sy'n deillio o ffotograffau o'r awyr wedi'i ategu gan arolwg maes. Yn y map ar-lein yn darparu canllaw yn unig ac nid yw cofnod cyfreithiol.



Map Rhwydwaith Integredig/Integrated Network Map 12

Produced by the Active Travel web site. Gynhyrchwyd gan y wefan Teithio Llesol.



Legend / Eglurhad

Active Travel Routes / Llwybrau Teithio Llesol

- Integrated Network Walking
- Integrated Network Cycling
- Integrated Network Shared Use

Landmarks / Tirnodau

- Bus Station / Gorsaf Fysus
- Hospital / Ysbyty
- Railway Station / Gorsaf Reilffordd
- Schools / Ysgolion
- Labels / Labeli

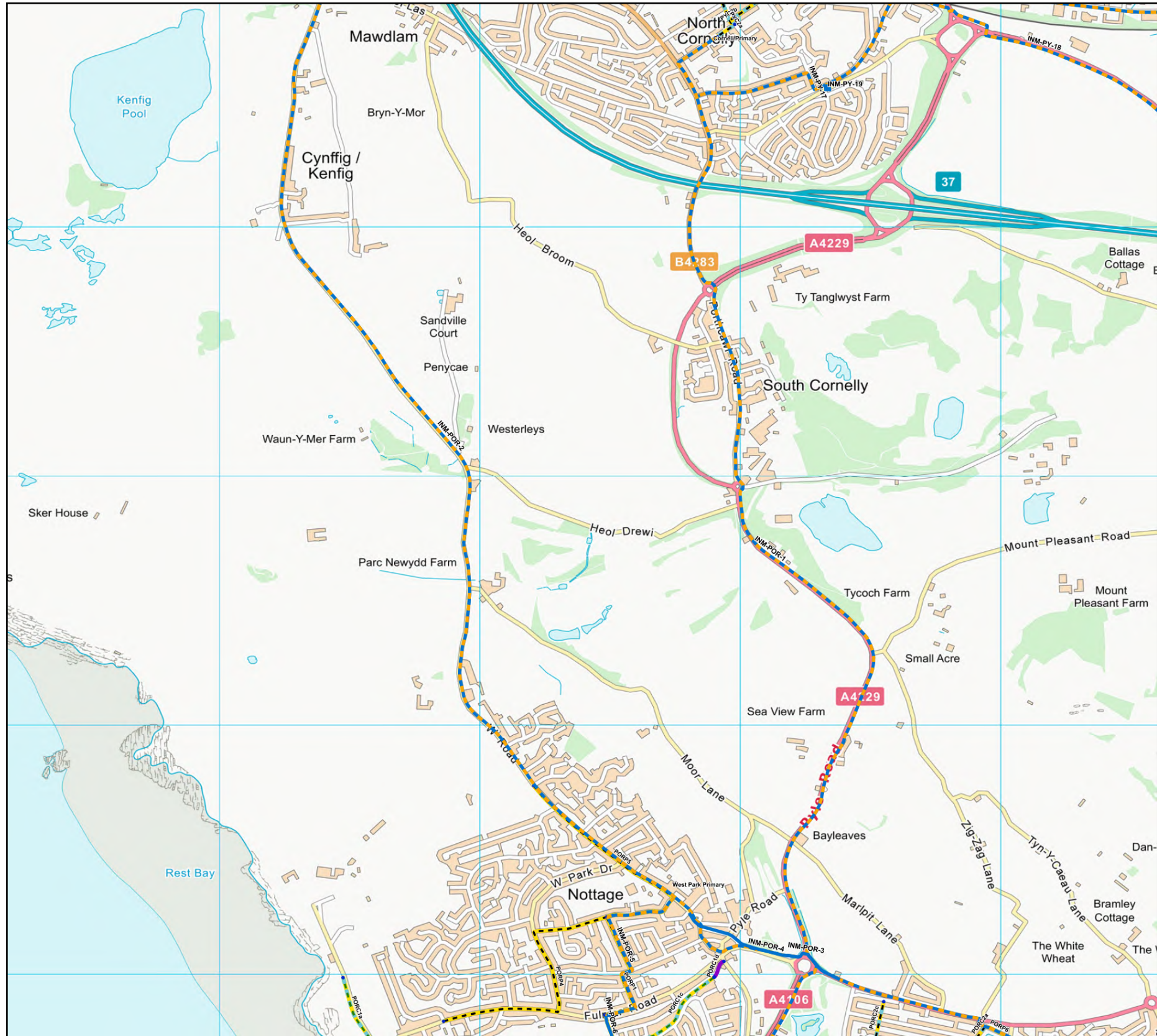
© Crown Copyright and database right 2014. Ordnance Survey 100021874. Welsh Government. © Hawlfraint a hawliau cronfa ddata'r Goron 2014. Rhif Trwydded yr Arolwg Ordnans 100021874. Whilst the Welsh Government have made every effort to ensure that the information on this website is accurate and up-to-date, the Welsh Government takes no responsibility for any incorrect information. The data is compiled from Public Rights of Way, Ordnance Survey ITN, Ordnance Survey ITN Urban Path and aerial photography derived data supplemented by field survey. The online map is provided for guidance only and is not a legal record. Er bod Llywodraeth Cymru wedi gwneud pob ymdrech i sicrhau bod y wybodaeth ar y wefan hon yn gywir ac yn gyfredol, mae Llywodraeth Cymru yn cymryd unrhyw gyfrifoldeb am unrhyw wybodaeth anghywir. Lluniwyd y data o hawliau tramwy cyhoeddus, RhTI yr AO, Llwybrau Trefol RhTI yr AO a data sy'n deillio o ffotograffau o'r awyr wedi'i ategu gan arolwg maes. Yn y map ar-lein yn darparu canllaw yn unig ac nid yw cofnod cyfreithiol.



Map Rhwydwaith Integredig/Integrated Network Map 13

Produced by the Active Travel web site. Gynhyrchwyd gan y wefan Teithio Llesol.

Bridgend County Borough Council
Civic Offices
Angel Street
Bridgend, CF31 4WB



Legend / Eglurhad

Active Travel Routes / Llwybrau Teithio Llesol

- Integrated Network Walking
- Integrated Network Cycling
- Integrated Network Shared Use

Landmarks / Tirnodau

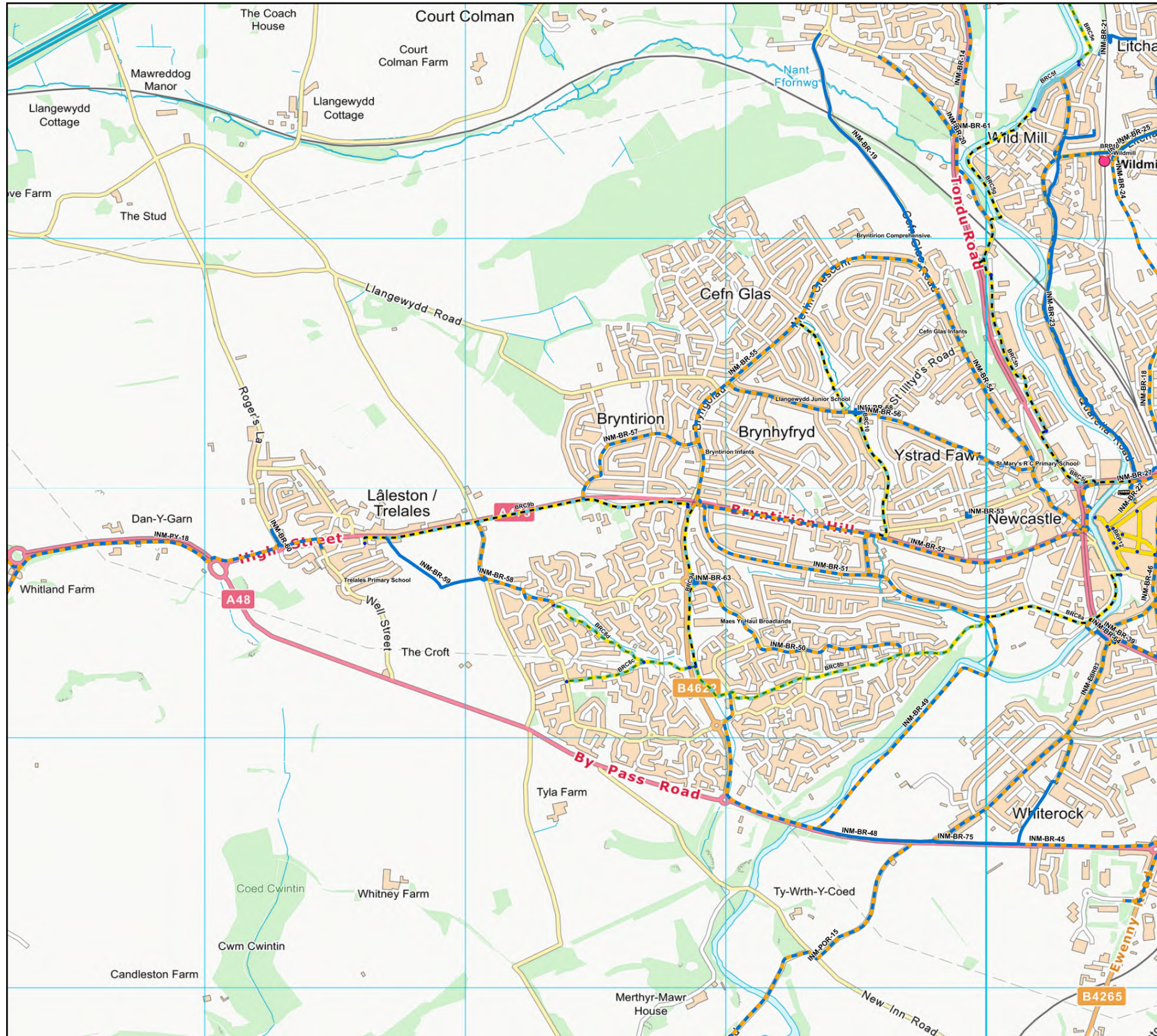
- Bus Station / Gorsaf Fysus
- Hospital / Ysbyty
- Railway Station / Gorsaf Reilffordd
- Schools / Ysgolion
- Labels / Labeli

© Crown Copyright and database right 2014. Ordnance Survey 100021874. Welsh Government. © Hawlfraint a hawliau cronfa ddata'r Goron 2014. Rhif Trwydded yr Arolwg Ordnans 100021874. Whilst the Welsh Government have made every effort to ensure that the information on this website is accurate and up-to-date, the Welsh Government takes no responsibility for any incorrect information. The data is compiled from Public Rights of Way, Ordnance Survey ITN, Ordnance Survey ITN Urban Path and aerial photography derived data supplemented by field survey. The online map is provided for guidance only and is not a legal record. Er bod Llywodraeth Cymru wedi gwneud pob ymdrech i sicrhau bod y wybodaeth ar y wefan hon yn gywir ac yn gyfredol, mae Llywodraeth Cymru yn cymryd unrhyw gyfrifoldeb am unrhyw wybodaeth anghywir. Lluniwyd y data o hawliau tramwy cyhoeddus, RhTI yr AO, Llwybrau Trefol RhTI yr AO a data sy'n deillio o ffotograffau o'r awyr wedi'i ategu gan arolwg maes. Yn y map ar-lein yn darparu canllaw yn unig ac nid yw cofnod cyfreithiol.



Map Rhwydwaith Integredig/Integrated Network Map 14

Produced by the Active Travel web site. Gynhyrchwyd gan y wefan Teithio Llesol.



Legend / Eglurhad

Active Travel Routes / Llwybrau Teithio Llesol

- Integrated Network Walking (Blue dashed line)
- Integrated Network Cycling (Yellow dashed line)
- Integrated Network Shared Use (Blue and Yellow dashed line)

Landmarks / Tirnodau

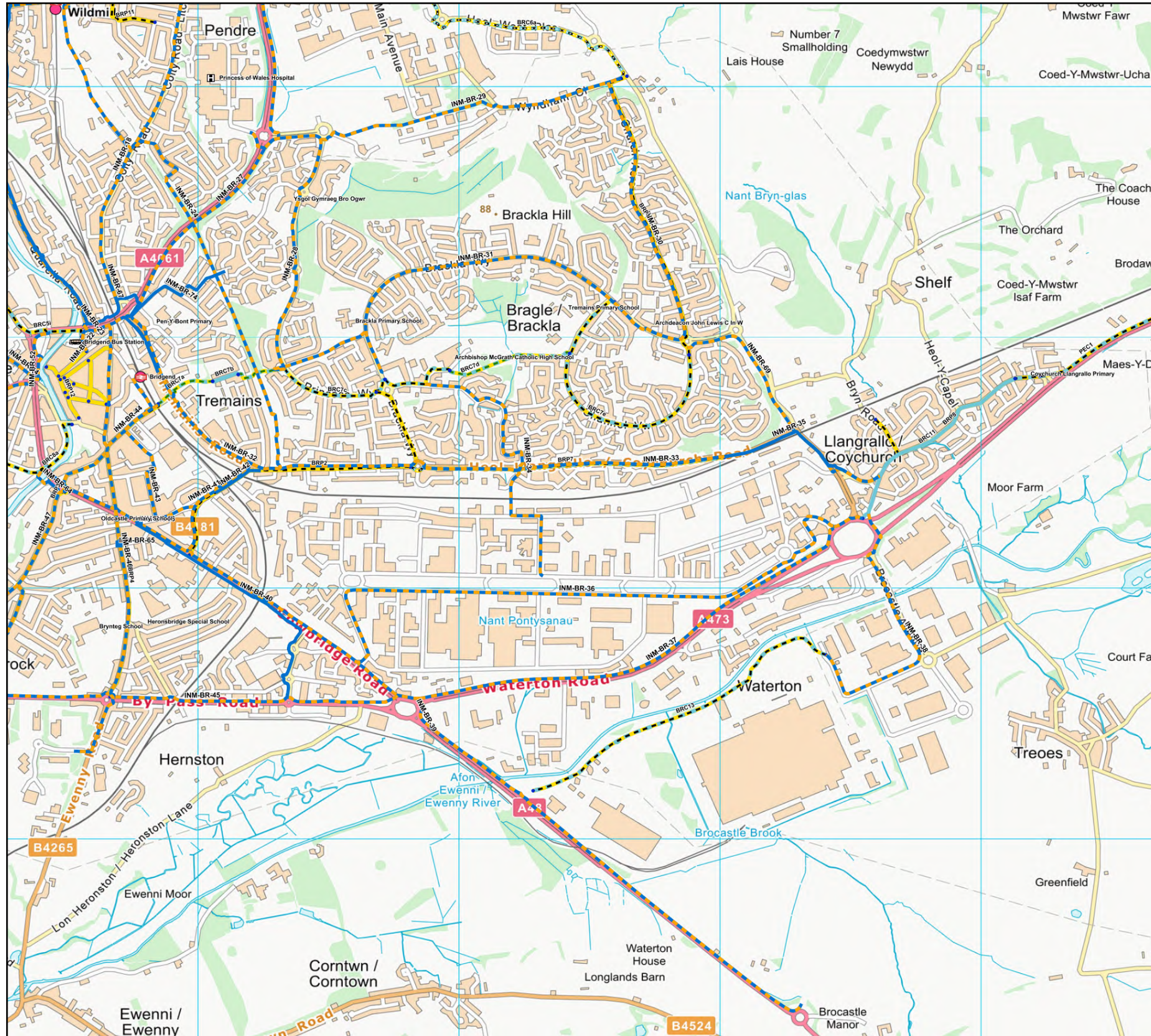
- Bus Station / Gorsaf Fysus (Bus icon)
- Hospital / Ysbyty (Hospital icon)
- Railway Station / Gorsaf Reilffordd (Train icon)
- Schools / Ysgolion (School icon)
- Labels / Labeli (Text icon)

© Crown Copyright and database right 2014. Ordnance Survey 100021874. Welsh Government. © Hawlfraint a hawliau cronfa ddata'r Goron 2014. Rhif Trwydded yr Arolwg Ordnans 100021874. Whilst the Welsh Government have made every effort to ensure that the information on this website is accurate and up-to-date, the Welsh Government takes no responsibility for any incorrect information. The data is compiled from Public Rights of Way, Ordnance Survey ITN, Ordnance Survey ITN Urban Path and aerial photography derived data supplemented by field survey. The online map is provided for guidance only and is not a legal record. Er bod Llywodraeth Cymru wedi gwneud pob ymdrech i sicrhau bod y wybodaeth ar y wefan hon yn gywir ac yn gyfredol, mae Llywodraeth Cymru yn cymryd unrhyw gyfrifoldeb am unrhyw wybodaeth anghywir. Lluniwyd y data o hawliau tramwy cyhoeddus, RhTI yr AO, Llwybrau Trefol RhTI yr AO a data sy'n deillio o ffotograffau o'r awyr wedi'i ategu gan arolwg maes. Yn y map ar-lein yn darparu canllaw yn unig ac nid yw cofnod cyfreithiol.



Map Rhwydwaith Integredig/Integrated Network Map 15

Produced by the Active Travel web site. Gynhyrchwyd gan y wefan Teithio Llesol.



Legend / Eglurhad

Active Travel Routes / Llwybrau Teithio Llesol

- Integrated Network Walking
- Integrated Network Cycling
- Integrated Network Shared Use

Landmarks / Tirnodau

- Bus Station / Gorsaf Fysus
- Hospital / Ysbyty
- Railway Station / Gorsaf Reilffordd
- Schools / Ysgolion
- Labels / Labeli

© Crown Copyright and database right 2014. Ordnance Survey 100021874. Welsh Government. © Hawlfraint a hawliau cronfa ddata'r Goron 2014. Rhif Trwydded yr Arolwg Ordnans 100021874. Whilst the Welsh Government have made every effort to ensure that the information on this website is accurate and up-to-date, the Welsh Government takes no responsibility for any incorrect information. The data is compiled from Public Rights of Way, Ordnance Survey ITN, Ordnance Survey ITN Urban Path and aerial photography derived data supplemented by field survey. The online map is provided for guidance only and is not a legal record. Er bod Llywodraeth Cymru wedi gwneud pob ymdrech i sicrhau bod y wybodaeth ar y wefan hon yn gywir ac yn gyfredol, mae Llywodraeth Cymru yn cymryd unrhyw gyfrifoldeb am unrhyw wybodaeth anghywir. Lluniwyd y data o hawliau tramwy cyhoeddus, RhTI yr AO, Llwybrau Trefol RhTI yr AO a data sy'n deillio o ffotograffau o'r awyr wedi'i ategu gan arolwg maes. Yn y map ar-lein yn darparu canllaw yn unig ac nid yw cofnod cyfreithiol.



Map Rhwydwaith Integredig/Integrated Network Map 16

Produced by the Active Travel web site. Gynhyrchwyd gan y wefan Teithio Llesol.

Bridgend County Borough Council
Civic Offices
Angel Street
Bridgend, CF31 4WB



Legend / Eglurhad

Active Travel Routes / Llwybrau Teithio Llesol

- Integrated Network Walking
- Integrated Network Cycling
- Integrated Network Shared Use

Landmarks / Tirnodau

- Bus Station / Gorsaf Fysus
- Hospital / Ysbyty
- Railway Station / Gorsaf Reilffordd
- Schools / Ysgolion
- Labels / Labeli

© Crown Copyright and database right 2014. Ordnance Survey 100021874. Welsh Government. © Hawlfraint a hawliau cronfa ddata'r Goron 2014. Rhif Trwydded yr Arolwg Ordnans 100021874. Whilst the Welsh Government have made every effort to ensure that the information on this website is accurate and up-to-date, the Welsh Government takes no responsibility for any incorrect information. The data is compiled from Public Rights of Way, Ordnance Survey ITN, Ordnance Survey ITN Urban Path and aerial photography derived data supplemented by field survey. The online map is provided for guidance only and is not a legal record. Er bod Llywodraeth Cymru wedi gwneud pob ymdrech i sicrhau bod y wybodaeth ar y wefan hon yn gywir ac yn gyfredol, mae Llywodraeth Cymru yn cymryd unrhyw gyfrifoldeb am unrhyw wybodaeth anghywir. Lluniwyd y data o hawliau tramwy cyhoeddus, RhTI yr AO, Llwybrau Trefol RhTI yr AO a data sy'n deillio o ffotograffau o'r awyr wedi'i ategu gan arolwg maes. Yn y map ar-lein yn darparu canllaw yn unig ac nid yw cofnod cyfreithiol.

